

# 峯小情報マップ

令和2年度 改訂版



令和2年度 峯小校外指導委員会

子どもを守るためには、日々の生活の中での 防犯指導が必要です。

峯小学区地区の危険箇所についてまとめました。

危険箇所について、お子さんと一緒にご確認ください。

【情報マップ記載内容】

- 公園や遊び場の位置
- 交通安全に留意する箇所
- 防犯上、注意する箇所
  
- 峯小学校学区（公園・施設位置図）
  - (1) 子どもたちが日頃遊びに行っている公園を表記しました。  
表記は正式名で、通称がある場合は(通称)も併記しました。
  - (2) 公園のトイレは、引き込まれると周りから死角になります。  
公園のトイレに ㊦ マークを付けました。
  
- 地区別情報マップ  
学区内の地区別で、気を付けていただきたい箇所を詳しく表記しました。  
地図上の○番号は交通上・防犯上の注意箇所となっております。  
各ページの詳細を参考にして、日頃から注意を払ってください。
  
- 学区と通学路マップ  
決められた通学路で登校しましょう。
  
- PTA学校防犯に関する取組み  
行事毎の緊急連絡先、地区毎の避難先を表記しました。
  
- 子ども安全ポイント  
神奈川県警のHPより、防犯対策のお知らせです。

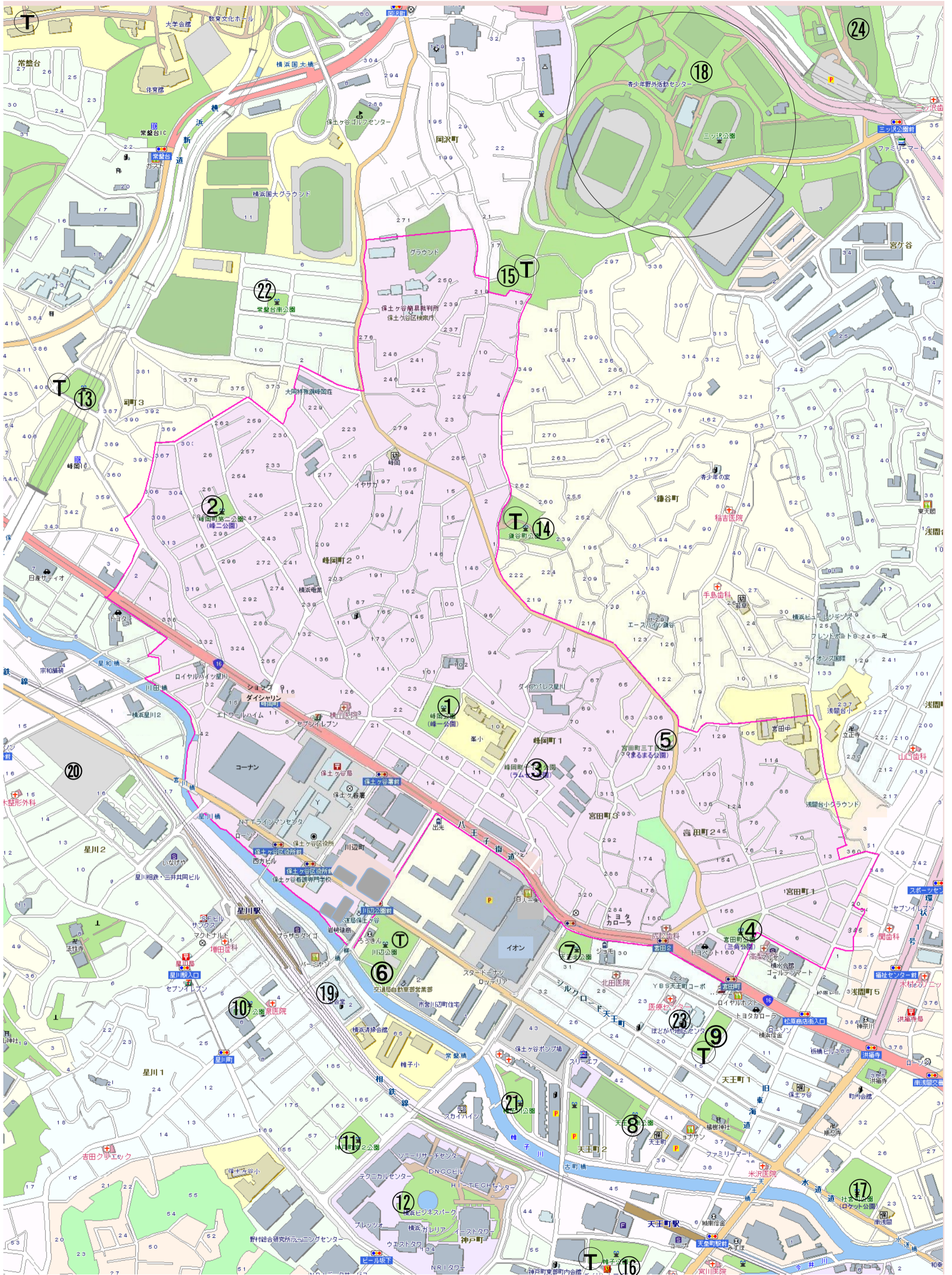
## 峯小学校学区（公園・施設）





# 峯小情報マップ

## 公園・施設位置図



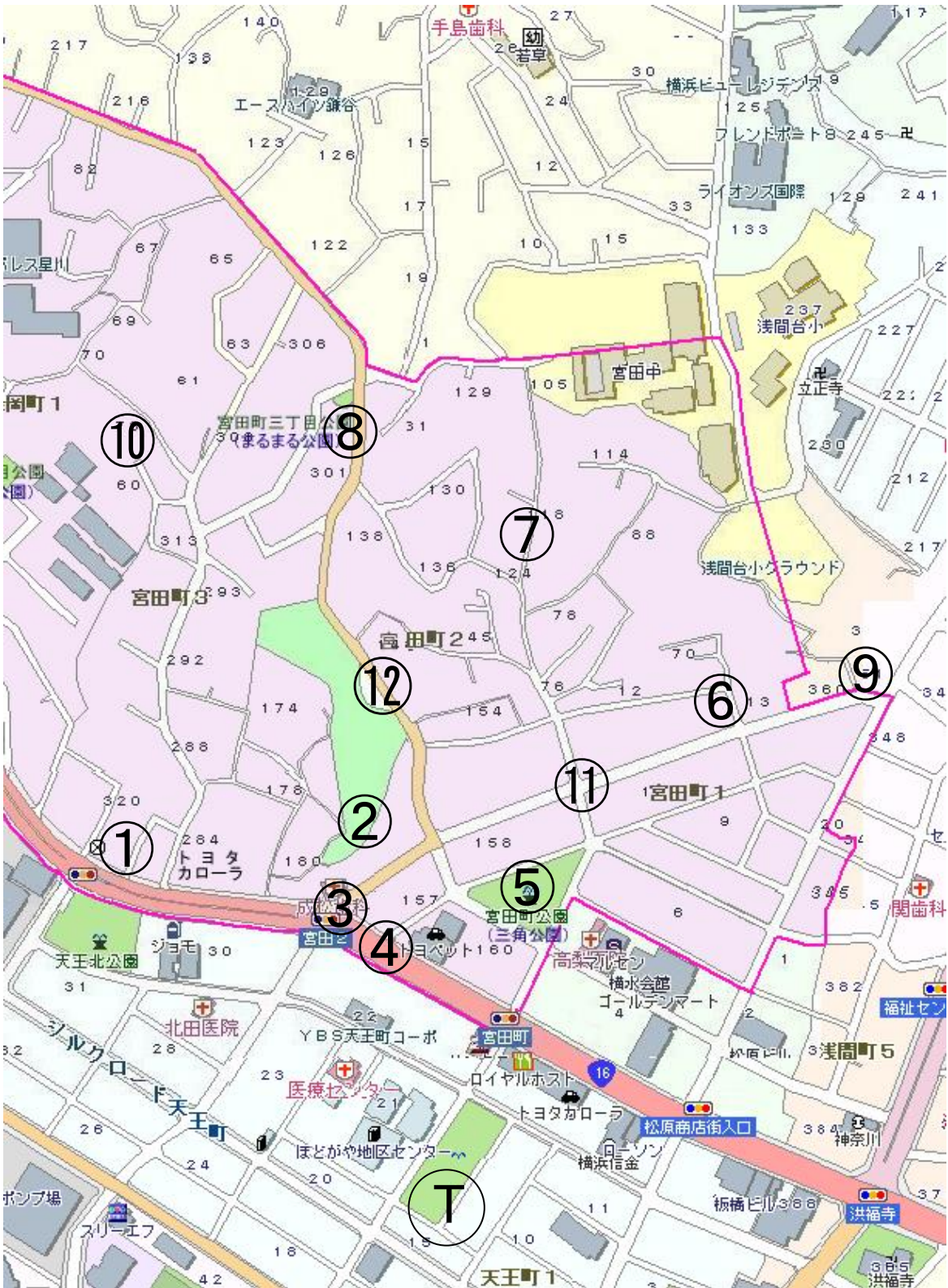
## 【峯小学校学区（公園・施設）】

- ① 峰岡公園（峰1公園）
- ② 峰岡第二公園（峰2公園）
- ③ 峰岡町一丁目公園（ラムセス公園）
- ④ 宮田町公園（三角公園）
- ⑤ 宮田町三丁目公園（まるまる公園）
- ⑥ 川辺公園・親水護岸
- ⑦ 天王北公園
- ⑧ 天王町南公園
- ⑨ 天王町公園
- ⑩ 星川一丁目公園
- ⑪ 神戸町第二公園
- ⑫ ビジネスパーク 水のホール
- ⑬ 峰岡町三丁目公園
- ⑭ 鎌谷町公園
- ⑮ ミツ沢公園（こどもの遊び場）
- ⑯ 帷子公園
- ⑰ 社宮司公園（ロケット公園）
- ⑱ ミツ沢公園
- ⑲ 保土ヶ谷公会堂・図書館
- ⑳ 星川中央公園（へそ広場）
- ㉑ 帷子川公園
- ㉒ 常盤台南公園
- ㉓ ほどがや地区センター
- ㉔ 豊顕寺市民の森

宮田町(1. 2. 3丁目)地区



# 宮田町地区 (1・2・3丁目)



## 宮田町地区（1・2・3丁目）

- ① **宮田町交番横**

車道が狭い為、車の通行時注意が必要。  
十字路になっているがT字路式の信号になっているため、旧イオンからの直進の車に注意が必要。
- ② **延命地藏尊裏の墓地周辺**

長谷川豊店横の階段を上った右側に、墓地を通過して延命地藏尊へ抜ける道があり、時々子どもたちが寄り道で通る。墓参り以外に利用しない場所なので死角となっている。夜は街灯が少なく暗く、人通りも少ない。
- ③ **宮田町2丁目交差点**

16号線より左折車が急に曲がることあり、歩行中注意が必要。
- ④ **宮田町公園(三角公園)よりトヨタ側の16号線へ抜ける道**

車が16号線ギリギリまで出てくるため歩行中注意が必要。
- ⑤ **宮田町公園(三角公園)**

商店街が近くにあり賑わってはいるが、不特定多数の人が出入りをするため注意が必要。歯科医院のあるビルの屋上には柵がなく危険。ビル前の路上駐車が多く見通しが悪い。
- ⑥ **宮田町稻荷大明神旗の奥**

過去に不審者の出没あり注意が必要。
- ⑦ **宮田中学校に上る階段(宮田坂)周辺**

街灯が少なく、人通りも少ないので通行の際は注意。
- ⑧ **宮田中学校前バス停後方の横断歩道**

16号線に向かう車のスピードが出ていて一時停止しない場合がある。
- ⑨ **浅間台小学校へ行けるお墓の道**

見通しが悪く人通りも少ない。
- ⑩ **峯小から宮田中へ上る111階段**

街灯が少なく、日没後はかなり暗く人通りも少ない。不審者情報あり。  
下から見て右側の途中に空き地があり、草が茂って階段から見通し悪く注意が必要。  
また、よう壁にひびがあり、災害時には注意が必要。  
階段を登りきった後、道路に出る際は通行車両に注意が必要。
- ⑪ **宮田町一丁目点滅信号がある交差点**

過去に児童の接触事故があり要注意。通行の際は十分な確認が必要。
- ⑫ **交通裁判所通り**

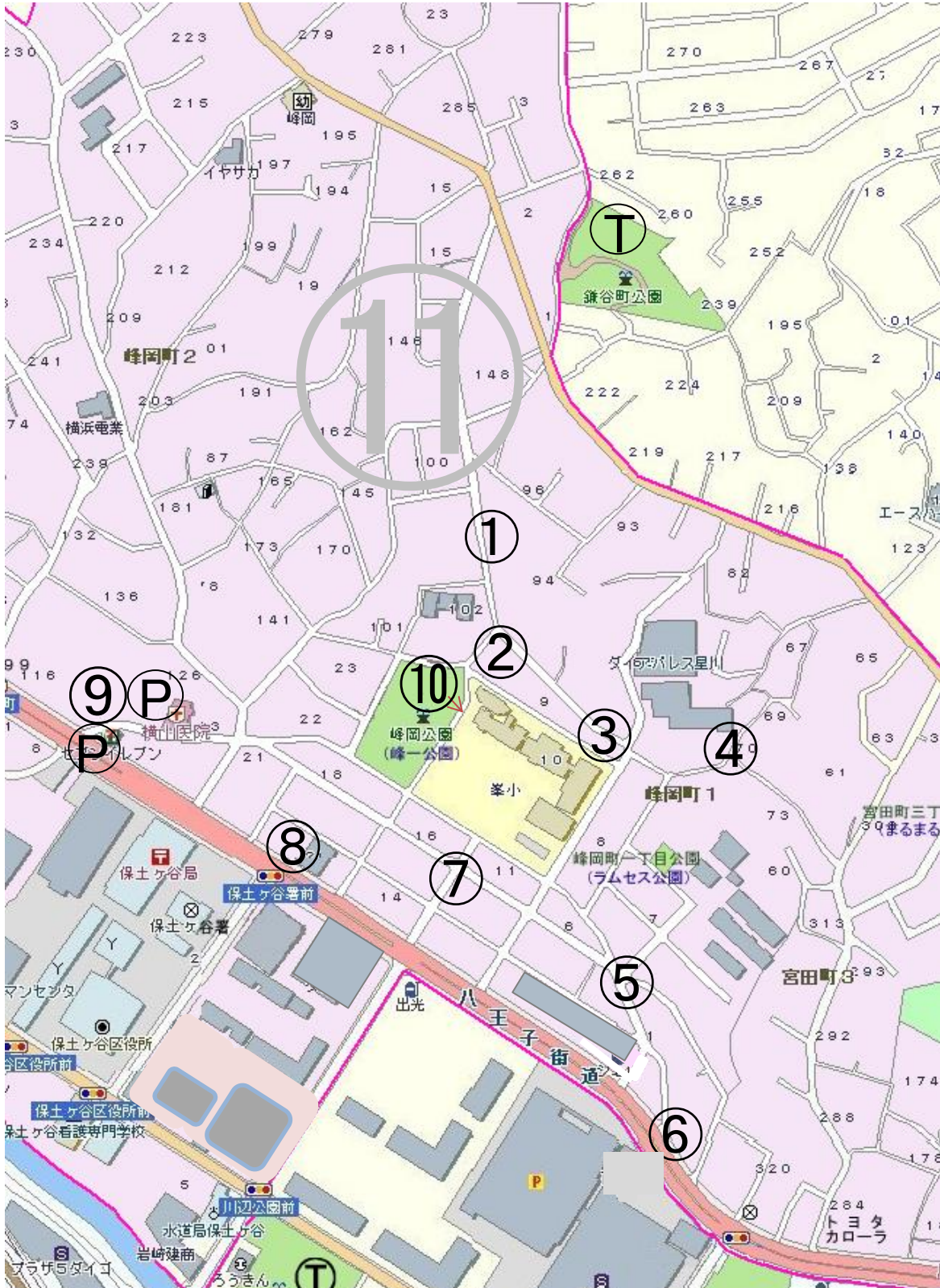
交通量が多くスピードを出した車と自転車が多い上、歩道と車道の境界が曖昧な為、通行の際は十分な注意が必要。



峰岡1丁目・ラムセス地区



# 峰岡町1丁目・ラムセス地区



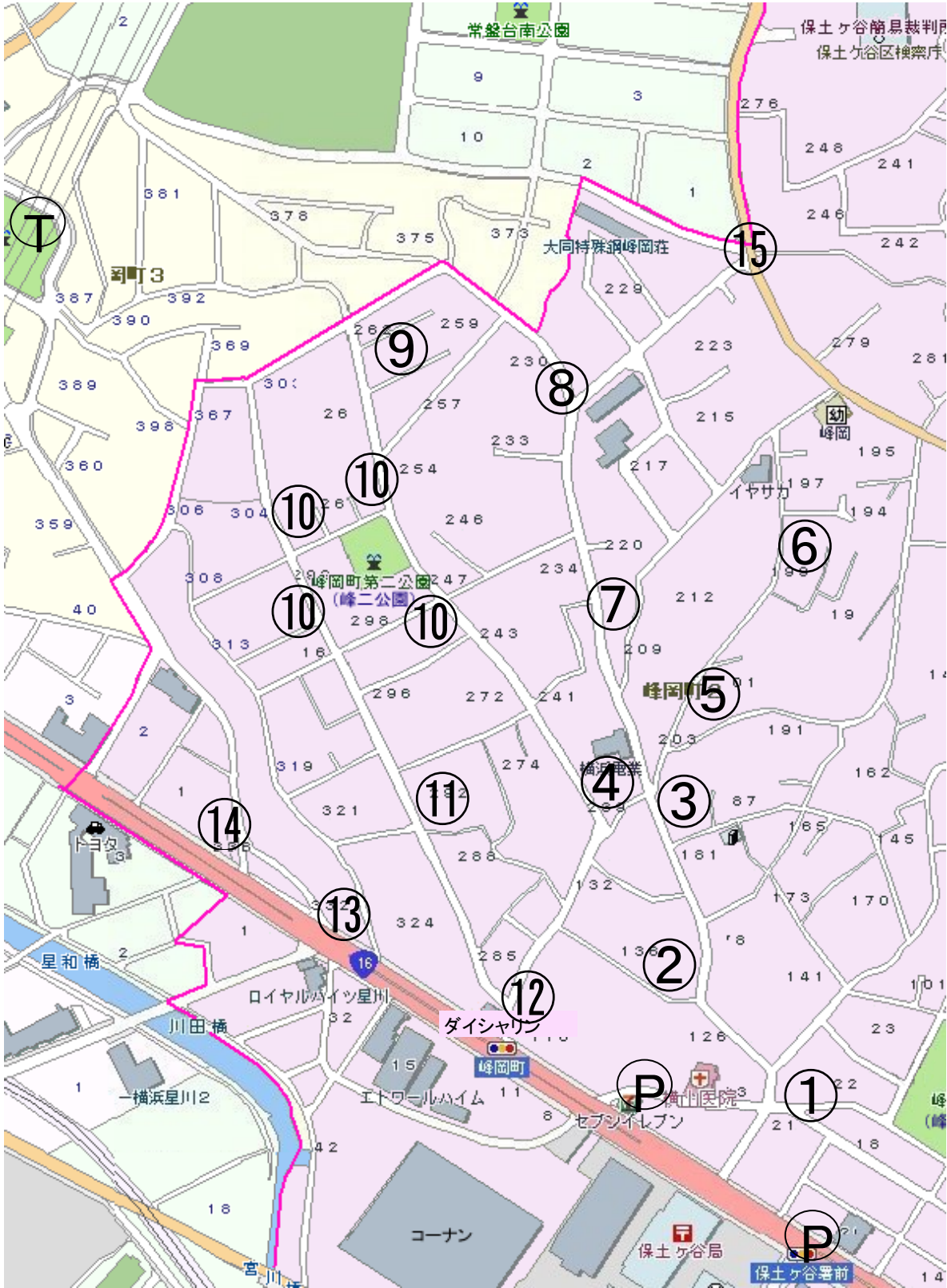
## 【 峰岡町1丁目・ラムセス地区 】

- ① **裁判所通りへ抜ける一方通行の坂道**  
一方通行にもかかわらず、逆走している車及びバイクがある。  
周辺は過去に不審者の出没あり注意が必要。
- ② **北門横の階段を上げて出る通り**  
視界が悪いため車の通りが見づらく危険。
- ③ **ダイアパレス前を学校へ向かって下る道**  
子ども達が走って下っていく様子を見かける。  
交差点を止まらずに行くこともある。
- ④ **ソフィア手前右の坂道**  
道が細く曲がっていて街灯も少なく、見通しがとても悪い。
- ⑤ **ラムセス坂下の五差路**  
見通しが悪いため車が来ないかの確認が必要。  
特に自転車・バイク等スピードを出して来ることが多い。
- ⑥ **ケーキ屋(Toujours)跡の裏**  
道が曲がっているため、見通しが悪い。  
自転車が多く通るので小学生が道に広がって歩くと危険。
- ⑦ **横山歯科から峰岡公園への交差点**  
峰坂から16号線とつながる道路で交通量が多い。  
子ども達が止まらずに走ったり、自転車で渡る様子が見られる。
- ⑧ **まいばすけっと前の交差点での信号待ち**  
自転車の往来が多い歩道なので、信号が変わってもまず自転車が来ていないか左右確認をしてから渡らないと危険。
- ⑨ **16号線コーナン向かい セブンイレブン手前の道**  
16号線から入ってくる車がスピードを出していて危険。
- ⑩ **峯小学校と峰岡公園(峰1公園)の間の道路**  
民家から離れていて確認されにくい。夜は街灯が少なく暗いため危険。
- ⑪ **岡沢上のバス停辺りから峯小までの各道**  
岡沢上のバス停辺りから峯小までの道は何本もあるが、どれも人通りが少ない。また、バス通りは交通量が多い。

## 峰岡2丁目地区



# 峰岡町2丁目地区



## 【 峰岡町2丁目地区 】

### ① 小泉動物病院周辺

カーブミラーがあるが、交通量・路上駐車が多く、見通しも悪いので注意。

### ② 峰坂

カーブの多い坂なので、対向車が視界に入りにくく自転車で下る際注意。  
児童と自動車との接触事故も報告されているので注意。

### ③ 森建設周辺

路上駐車車で視界が悪く、交通量も多いため通行の際注意。

### ④ 峰2公園前から峰岡町信号に向かう途中のカーブ

視界が悪くスピードを出している車が多いため通行注意。

### ⑤ 峰坂へ抜ける二差路

車やバイクが一時停止することなく下ってくることもある。

### ⑥ 峰坂から脇に入る抜け道

駐車場敷地を抜けるため人目につきにくいので注意。

### ⑦ 峰坂から住宅地を抜ける階段

お墓が階段横にあり人通りが少ない。

### ⑧ 旧日鉄アパート付近

視界が悪い上、峰坂上から16号線へ抜ける下り坂になっており、交通量も多いため通行の際注意。

### ⑨ 保土ヶ谷化学社宅跡地

子どもが秘密基地にしているため注意。  
太洋電設の横の坂は、昼間でも薄暗く注意。

### ⑩ 峰岡町第二公園(峰2公園)周辺

交通量は少ないが、狭い道を右・左折する車に注意。

### ⑪ 理容サロンしらはまの上り坂から峰坂周辺

車が入れない路地や細い道が多く、人通りが少ないので注意。

### ⑫ 峰岡町信号・ダイシャリンの角

角を曲がる車がスピードを出しながら、鋭角に曲がって入ることが多い。

### ⑬ 16号線沿い旧子どもデイサービスが入っていた建物横の階段上

急階段、人通りが少なく声も通らない。

### ⑭ 保土ヶ谷公園入り口の信号

道路332に信号ができたために、336から出てくる車が多発。  
時差式信号、見通しも悪く危険。

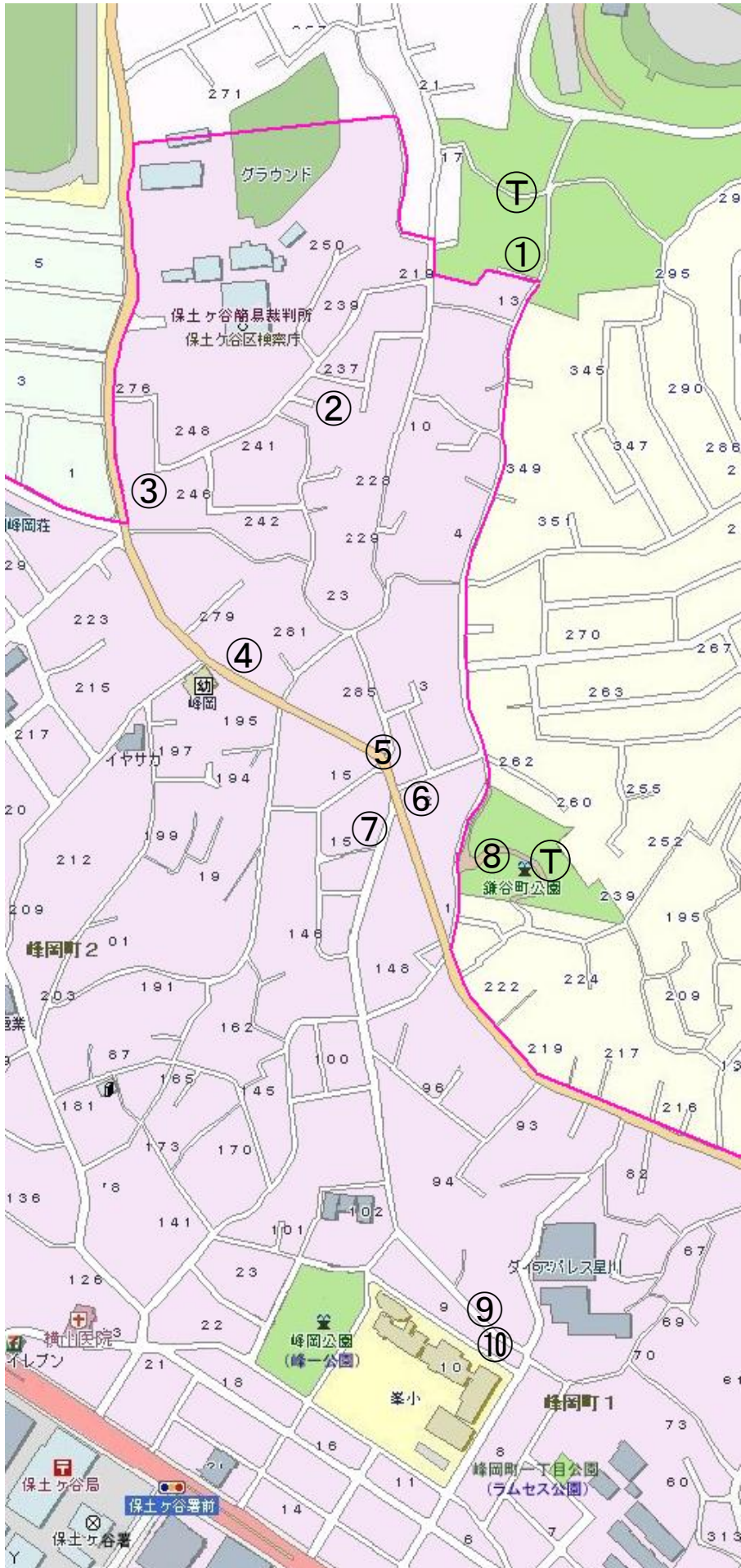
### ⑮ 峰岡上バス停付近の五差路

傾斜がかなりあり、安全な待機場所もないため横断歩道の設置もできず注意が必要。

## 岡沢町地区



岡沢町地区





## 【 岡沢町地区 】

- ① **三ツ沢競技場へ抜ける道沿いの両側にある公園と遊歩道**  
街灯・人通りともに少ない。
- ② **大内工務店周辺**  
坂道の住居塀が低い為、転落の危険がある。
- ③ **峰岡上**  
四差路になっており、交通量も多く視界も悪い。
- ④ **裁判所通り**  
歩道が狭く、スピードを出す車も多い。
- ⑤ **裁判所通り**  
岡沢上歯科付近、緩やかなカーブがあり危険。  
バス停車時に死角になるので十分注意が必要。
- ⑥ **岡沢上歯科前**  
岡沢上歯科を峯小学校に向かう下り坂の交差点付近の一方通行を逆走している車がいる。
- ⑦ **岡沢上歯科前、坂の上**  
段差がある為、空き地に転落の危険がある。
- ⑧ **鎌谷町公園周辺**  
夜、街灯が公園側にしかないため暗い。
- ⑨ **高千穂ソフト株式会社社員寮、斜め右手側**  
崖に設置してあるトタン屋根が、ポール1本で支えられている為、倒れる危険がある。
- ⑩ **高千穂ソフト株式会社社員寮**  
アパートのフェンスが壊れている為、転落の危険がある。

## 川辺町地区



# 川辺町地区



## 【川辺町地区】

### ① 保土ヶ谷警察署前の歩道・横断歩道

取締りの際、子ども達の登校時間と重なっており横断の際は注意が必要。  
待機中は建物側に寄り、横一列だと道を塞いで迷惑になるので、縦一列に並ぶ事が必要。  
時差式信号のため、歩行者信号が青になったことを確認してから横断する。

### ② 郵便局

駐車場入り口は時間を問わず車・バイクの出入りが激しい。  
宿舎用エレベーター前が歩道から見えず、4階まで出口のない階段があり  
引き込まれたら危険。  
過去に不審者の出没あり注意が必要。

### ③ 川辺公園・親水公園

遊具の山の頂上が周りから見えにくい。  
周辺道路から離れており、トイレ利用者も少なく、声も通らないので危険。  
親水公園の下水管の入り口は立ち入り禁止にもかかわらず、入って遊んで  
いる子どももいるので危険。不審者情報あり。

### ④ コーナン脇の道

川沿いは街灯が少ない。

### ⑤ 16号線沿いパチンコ店裏の道

人通りが少ない。過去に不審者の出没あり注意が必要。

### ⑥ 16号線沿い コーナンへの入り口

上星川方面から右折して入ってくる車も多い。

### ⑦ 16号線沿い峰岡マンション(店舗まいばすけっと横)入口の地下駐車場

駐車場内部からは急坂になっており、駐車場から出てくる車が見えにくい。  
ある程度のスピードを出して上がってくるため危険。不審者情報あり。

### ⑧ 帷子川(かるがも裏)

増水の際は非常に危険。

### ⑨ 保土ヶ谷区役所・旧看護専門学校間の横断歩道

ビル風が強く、あおられないように注意が必要。

### ⑩ 16号線峯小学校交差点(HAC、セブンイレブン)周辺

時差式信号のため、歩行者信号が青になったことを確認してから横断する。  
横断歩道を渡った後は直進せずに左に進み、横山歯科の脇道を通行する。

### ⑪ 16号線沿いの歩道

自転車の往来が多いので歩行に注意が必要。

# 学区と通学路マップ

☆児童に通う予定がある方は、  
 ヒロワのリボンも持ち帰ってランドセルに  
 付けてください。(説明)



わたしのいえは  
 どこかな。  
 あっ、ここよ。

赤コース  
 岡沢上歯科付近

緑コース  
 タイムホール付近

紫コース  
 宮田町2丁目  
 交差点付近

黄色コース  
 宮田町3丁目  
 交差点付近

白コース2  
 横山歯科医院付近

青コース  
 藤岡調剤薬局付近

ぼくのいえは  
 ここだよ。  
 川辺公園の近くだね。

白コース1  
 横山歯科医院付近



※大柗内が峯小学校の学区です。  
 斜線がスクールゾーン対策委員会が考えた通学路です。  
 通学路は児童が安全に登下校できるように設定した道路です。  
 登下校の際は必ず通学路を通るようにしましょう。



## (6) 緊急連絡先

警察	110
保土ヶ谷警察署	335-0110
警察相談専用電話	#9110
消防	119
救急	119
横浜市救急相談センター	#7119、232-7119（24時間・年中無休）
保土ヶ谷区休日急患診療所	335-5975（日曜・祝日・年末年始の急病には）
横浜市歯科保健医療センター	201-7737（休日・夜間の歯痛には）
夜間急病センター	201-7737（休日・夜間の歯痛には）
横浜市立峯小学校	331-5302・331-5303
峯小学校放課後キッズクラブ	333-1458
峯学童クラブ	335-0868
コミュニティハウス	337-3319

## (7) 保土ヶ谷区震災時避難場所

避難場所	住所	避難該当地区
峯小学校	峰岡町1-10	川辺町、峰岡町1、峰岡町2、 和田町1、和田町2の一部（東部）
宮田中学校	宮田町1-100	岡沢町の一部（簡易裁判所の南側） 鎌谷町、宮田町、峰岡町1の一部

## (8) 保土ヶ谷区広域避難場所

広域避難場所
横浜国立大学
三ツ沢球技場一帯
県立保土ヶ谷公園一帯
川辺公園及び横浜ビジネスパーク一帯

# ～子ども安全ポイント～

「自分は大丈夫！」という考えから、被害に遭うことも少なくありません。犯罪から身を守るためには「正しい防犯意識を身に付け、習慣づける」ことが必要です。

## ～防犯対策～

ちょっとした心掛けが子どもの安全を守ります。  
子どもと安全について話し合い、親子間のルールを決めておきましょう。

### ○ 登下校時(帰宅時)のポイント

- ☆ 通学路の安全確認をする。(子ども110番の家を探しておこう！)
- ☆ 複数での行動を徹底する。
- ☆ やむを得ず一人で行動する際には、防犯ブザーを手にして時折周囲を確認する。
- ☆ 突然の寄り道はせず、必ず一度家に帰る。
- ☆ 塾や習い事で帰りが遅い場合は、できるだけ明るく人通りの多い道を選ぶ。  
または、家の人に迎えにきてもらう。
- ☆ イヤホン等で音楽を聴いたり、携帯電話で通話やメールをしながら歩かない。

### ○ エレベーターなど密室内でのポイント

- ☆ エレベーターに乗る前に周囲を確認する。
- ☆ 知らない人と二人っきりになったら、いつでも非常ボタンが押せる位置に壁を背にして立つ。

### ○ 電車に乗る際のポイント

- ☆ ホームでは、階段付近、車内では、ドア付近などの混雑するところは避ける。
- ☆ なるべく女性専用車両を利用する。



### <ちかんなどの被害にあってしまったら…>

- ☆ 捕まえる
  - ※ 触られている手(手首、袖口)をつかみ、「チカン」と言って周囲の人に助けを求め、駅員、警察に突き出しましょう。
- ☆ かばん等でブロックする。
  - ※ 荷物等を上手に使って、犯人と自分との間に壁を作りましょう。
- ☆ 防犯ブザーを鳴らす。
- ☆ 「やめてください。」などとはっきり表現するか、近くの人に助けを求める。
  - ※ 何もしていないでいると・・・どんどんエスカレートします！



○ **知らない人に声をかけられたら？**

- ☆ 必ず一定の距離をとる。
- ☆ 危険を感じた時は、勇気を出して大声で助けを求める。
- ☆ 名前入りの物は外から見えないようにする。
- ※ 「◇◇ちゃん」などと声をかけられてしまいます。
- ☆ 知らない人にはついていかない。(手招きや誘いは無視しよう！)
- ☆ 体に触られたら、すぐ逃げて警察に通報する。
- ☆ 不用意に他人に携帯電話番号やメールアドレスを教えない。

○ **子どもだけで外出させるときのポイント**

- ☆ 誰と何処に何をしに行くか、何時までに帰るかを確認する。
- ☆ 予定時刻に帰らないときは早めに確認する。
- ☆ 家族以外の人から誘われたら必ず家族の許可をとるようにさせる。

○ **子どものSOSをキャッチするために**

- ☆ 子どもの話に耳を傾けよう  
会話のなかにそのヒントがある場合があります。
- ※ 「今日、知らないおじさんが一緒に遊んでくれた。」「一人にしてほしい」など、おかしいなと気付くことができます。
- ☆ 子どもの変化を見逃さない  
※ 普段よくしゃべる子が無口だったり、落ち込んでいたり・・・。  
そうした変化は、子どもに何か起きているサインかもしれません。  
様子がおかしいと思ったら、「どうしたの」「何かあったの」とやさしく問いかけてください。

○ **もし、被害に遭ってしまったら一人で悩まず、勇気を出して、警察に相談して下さい。**

○ **地域の安全情報を知りましょう。**

神奈川県警では、子どもを犯罪から守るための情報を電子メールで、携帯電話とパソコンにお知らせするサービスを行っています。

◇ 県警ホームページからも登録手続きができます。

<http://www.police.pref.kanagawa.jp/mes/mesd5010.htm>



**おおだこポリス 4つのおやくそく**



おうちのひとに  
いってきます！



おともだちと  
あそぼうね！



だまされて  
ついていかない！



こわくなったら  
おおぐえで！

**神奈川県警察**

# 峯小情報マップ

令和2年度 改訂版

令和2年11月18日 発行

令和2年度 峯小校外指導委員会