

桜岡小学校歴史アルバム～地図編

桜岡小学校の歴史に関する地図資料です。
創立から現代まで、地域の移り変わりや、学区の変遷を地図で比較することができます。
作成にあたっては次の資料をもとに、編集/加工しています。

- ・時系列地形図閲覧サイト「今昔マップ on the web」 ((C)谷 謙二)
- ・「地理院地図」国土地理院
- ・「基盤地図情報」国土地理院
- ・「ふるさと さくらおか 創立80周年記念誌資料編」桜岡小学校 創立80周年記念誌編集委員会, 1992
- ・「横浜市 昭和土地区割整理組合地図」昭和土地区割整理組合

<https://ktgis.net/kjmapw/index.html>

<https://www.gsi.go.jp/tizu-kutyu.html>

<https://www.gsi.go.jp/kiban/index.html>

地図一覧

※一覧の地図をクリックすると大きな地図にジャンプします。



学校ができる前、明治40年頃の上大岡周辺（大岡川村、日下村）。点在する集落を除いては、田んぼと山ばかりです。



大正時代の上大岡周辺。明治の終わりに、中里の大岡川村役場があった場所（今の南小の場所）に大岡川村立尋常高等小学校ができました。



昭和はじめころの上大岡周辺。鉄道がとおり上大岡駅ができました。鎌倉街道沿いに建物が増えました。大岡川沿いには擦染工場が並ぶようになりました。



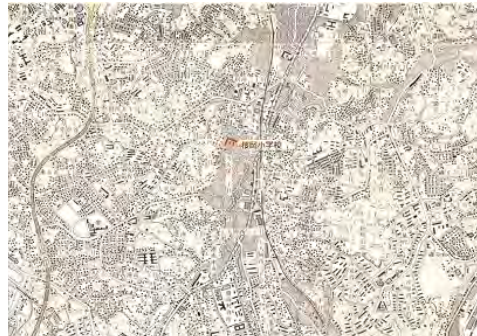
昭和20年ころの上大岡周辺。昭和17年に今の場所に移転、横浜市桜岡国民学校と名前が変わりました。



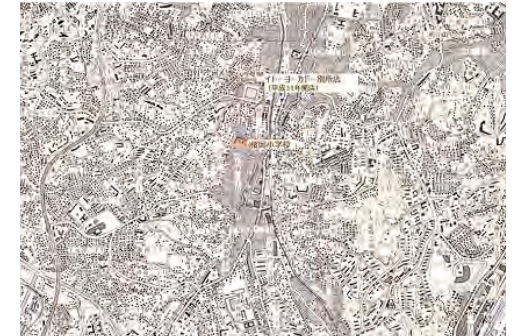
昭和40年ころの上大岡周辺。昭和30年代以降、都市化にともない住宅・人口の増加が進みました。昭和35年に南台に分校ができ、翌年には桜岡小から独立して南台小学校になりました。



昭和50年ころの上大岡周辺。桜岡小の児童数はどんどん増え、新たに2つの分校ができ、それぞれ藤の木小学校、下永谷小学校として独立しました。



昭和60年ころの上大岡周辺。どんどん住宅が増えています。



平成の上大岡周辺。ほぼ今と変わりません。昭和の頃にくらべ大きなマンションが増えています。



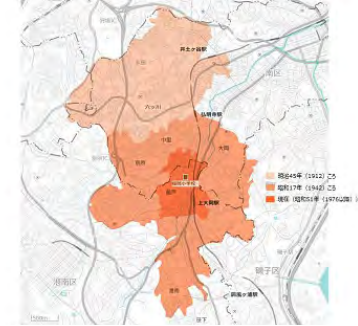
誕生当時の桜岡小学校（大岡川村立尋常高等小学校）の学区。



現在の場所に移った頃（昭和17年）の学区。



現在の桜岡小学校の学区（昭和51年別所小学校開校以降）



桜岡小学校の学区の移り変わり



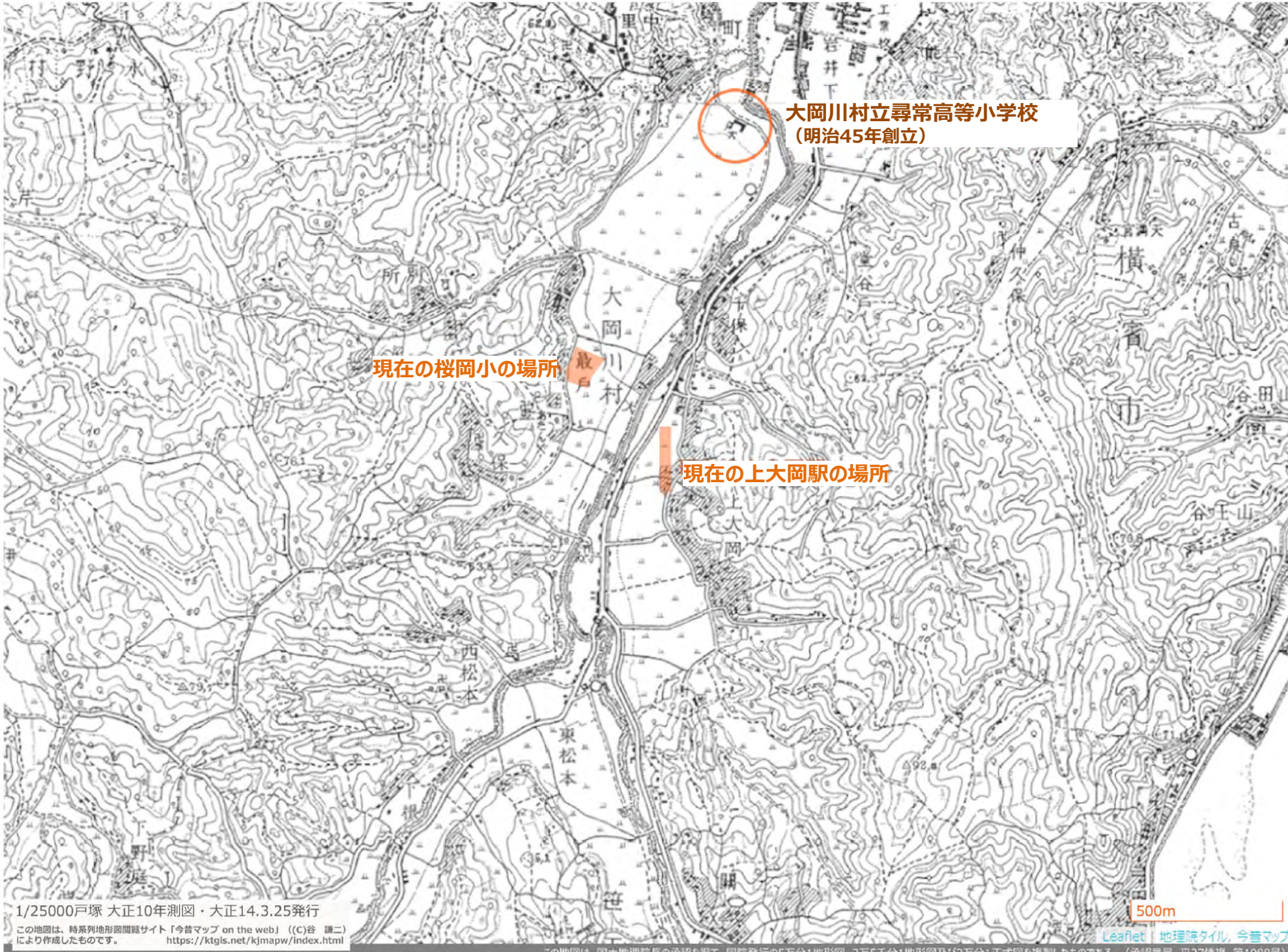
昭和8年の桜岡小学校（現在の南小のある場所）にありました）



昭和8年頃の桜岡小学校周辺。現在別所のイトーカードーのある場所は横浜高等工業学校（現横浜国立大学工学部）のグラウンドと書かれています。



学校ができる前、明治40年頃の上大岡周辺（大岡川村、日下村）。点在する集落を除いては、田んぼと山ばかりです。



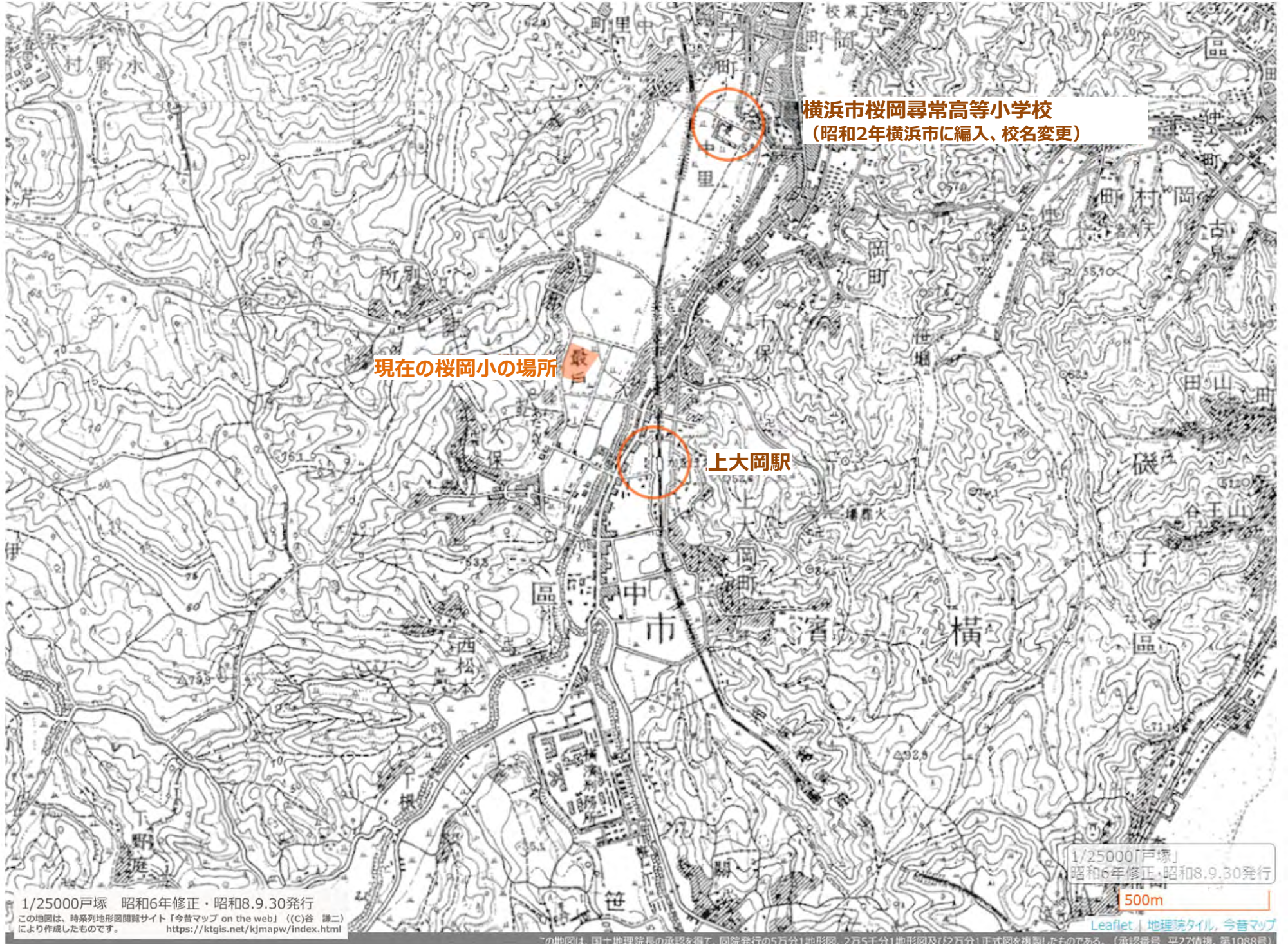
1/25000戸塚 大正10年測図・大正14.3.25発行
この地図は、時系列地形図閲覧サイト「今昔マップ on the web」 ((C)谷 謙二) により作成したものです。
<https://ktgis.net/kjmapw/index.html>

500m
Leaflet | 地理院タイル, 今昔マップ

この地図は、国土地理院長の承認を得て、同院発行の5万分1地形図、2万5千分1地形図及び1万分1正式図を複製したものである。(承認番号 平27情規 第1088号)

大正時代の上大岡周辺。明治の終わりに、中里の大岡川村役場があった場所（今の南小の場所）に大岡川村立尋常高等小学校ができました。

地図一覧に戻る



1/25000戸塚 昭和6年修正・昭和8.9.30発行
この地図は、時系列地形図閲覧サイト「今昔マップ on the web」(C)谷 謙二
により作成したものです。 <https://ktgis.net/kjmapw/index.html>

1/25000「戸塚」
昭和6年修正・昭和8.9.30発行

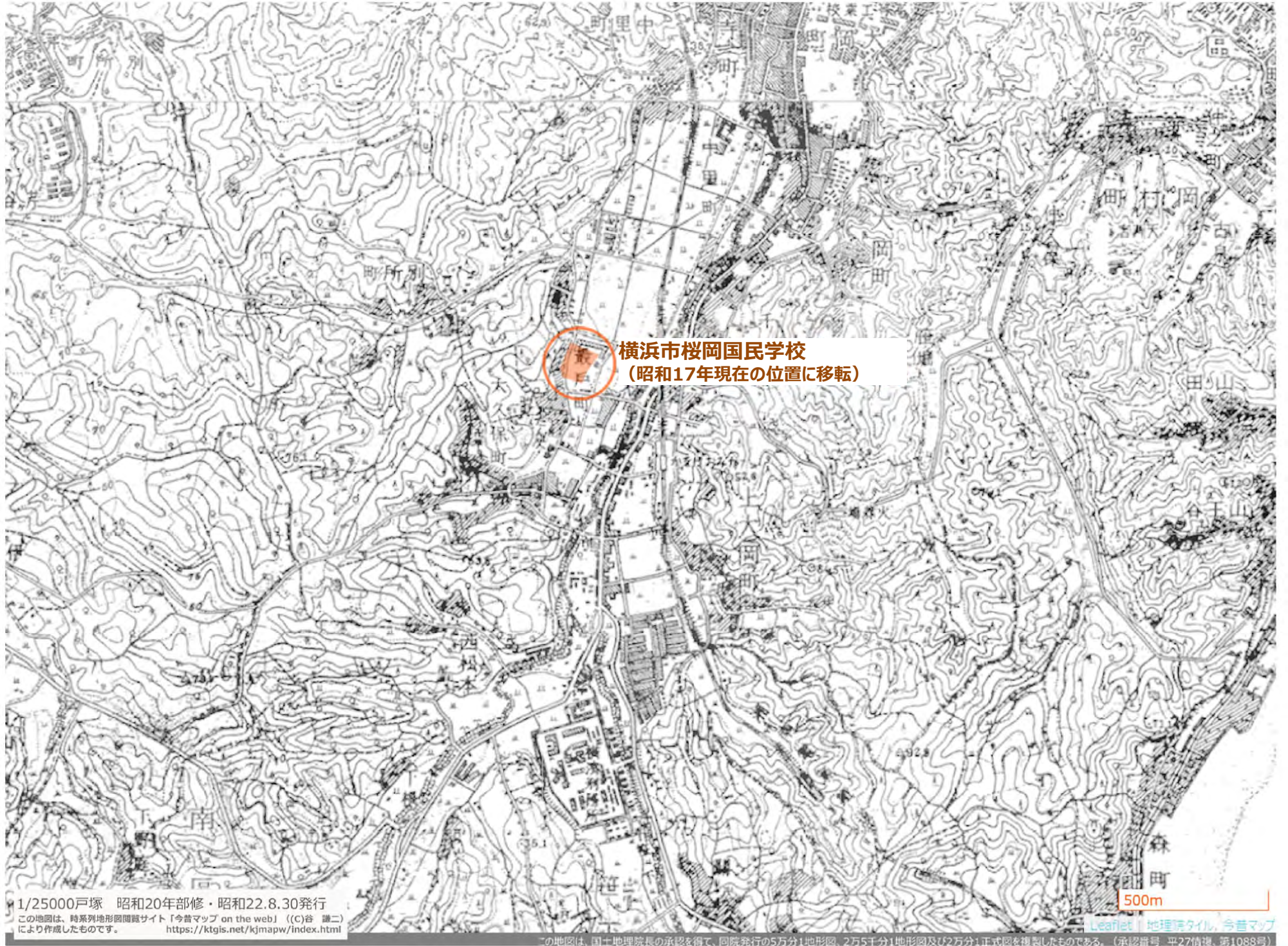
500m

Leaflet | 地理院タイル, 今昔マップ

この地図は、国土地理院長の承認を得て、同院発行の5万分1地形図、2万5千分1地形図及び1万2千分1正式図を複製したものである。(承認番号 平27情復 第1088号)

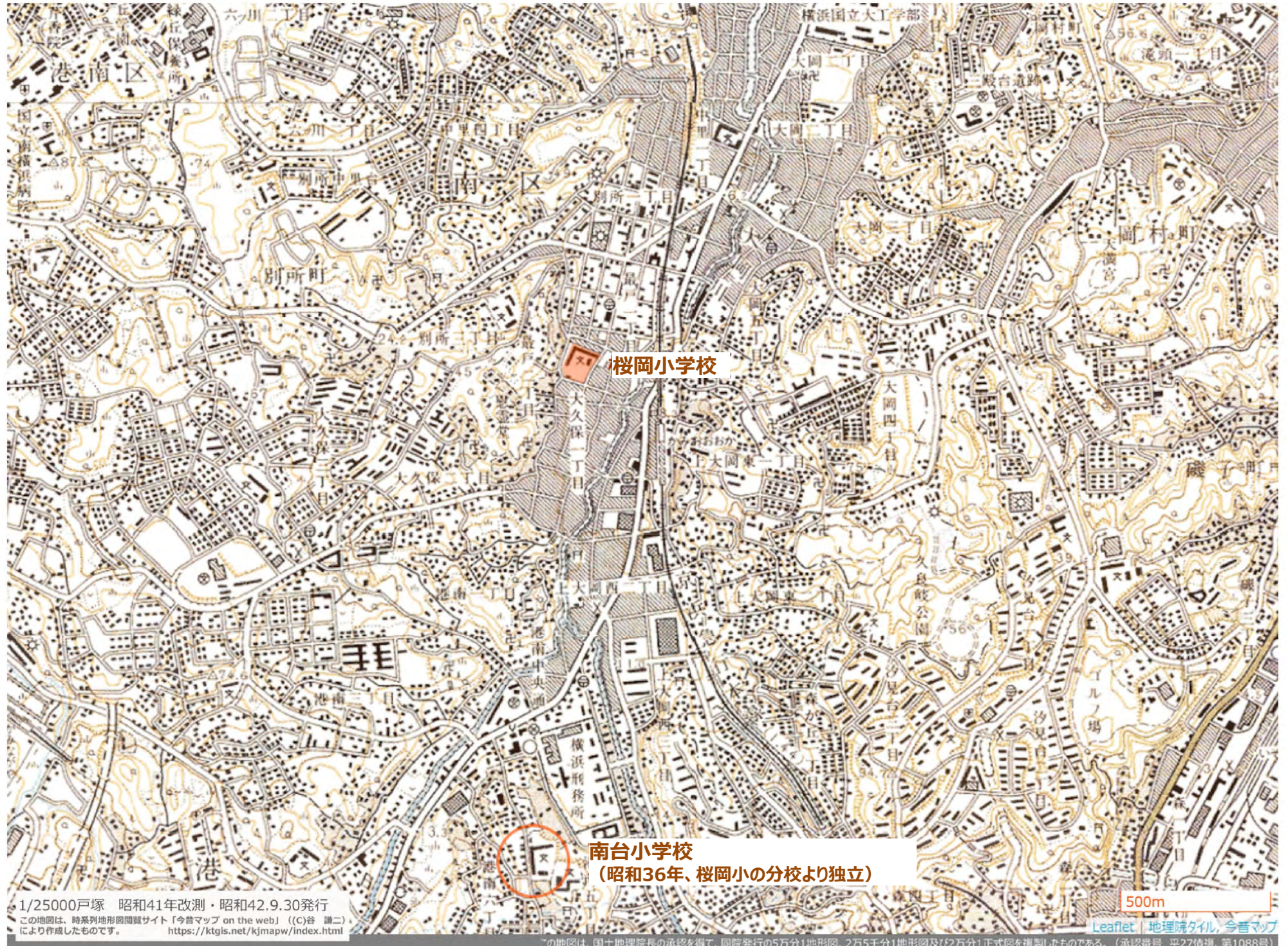
昭和はじめころの上大岡周辺。鉄道（湘南電気鉄道、現在の京急線）がとおり上大岡駅ができました。鎌倉街道沿いに建物が増えてきました。大岡川沿いには
捺染工場が並ぶようになりました。大岡川村は横浜市に編入され、横浜市桜岡尋常小学校と名前が変わりました。

地図一覧に戻る



昭和20年ころの上大岡周辺。昭和17年に今の場所に移転、横浜市桜岡国民学校と名前が変わりました。それまでの中里の校舎は南青年学校になりました。

[地図一覧に戻る](#)

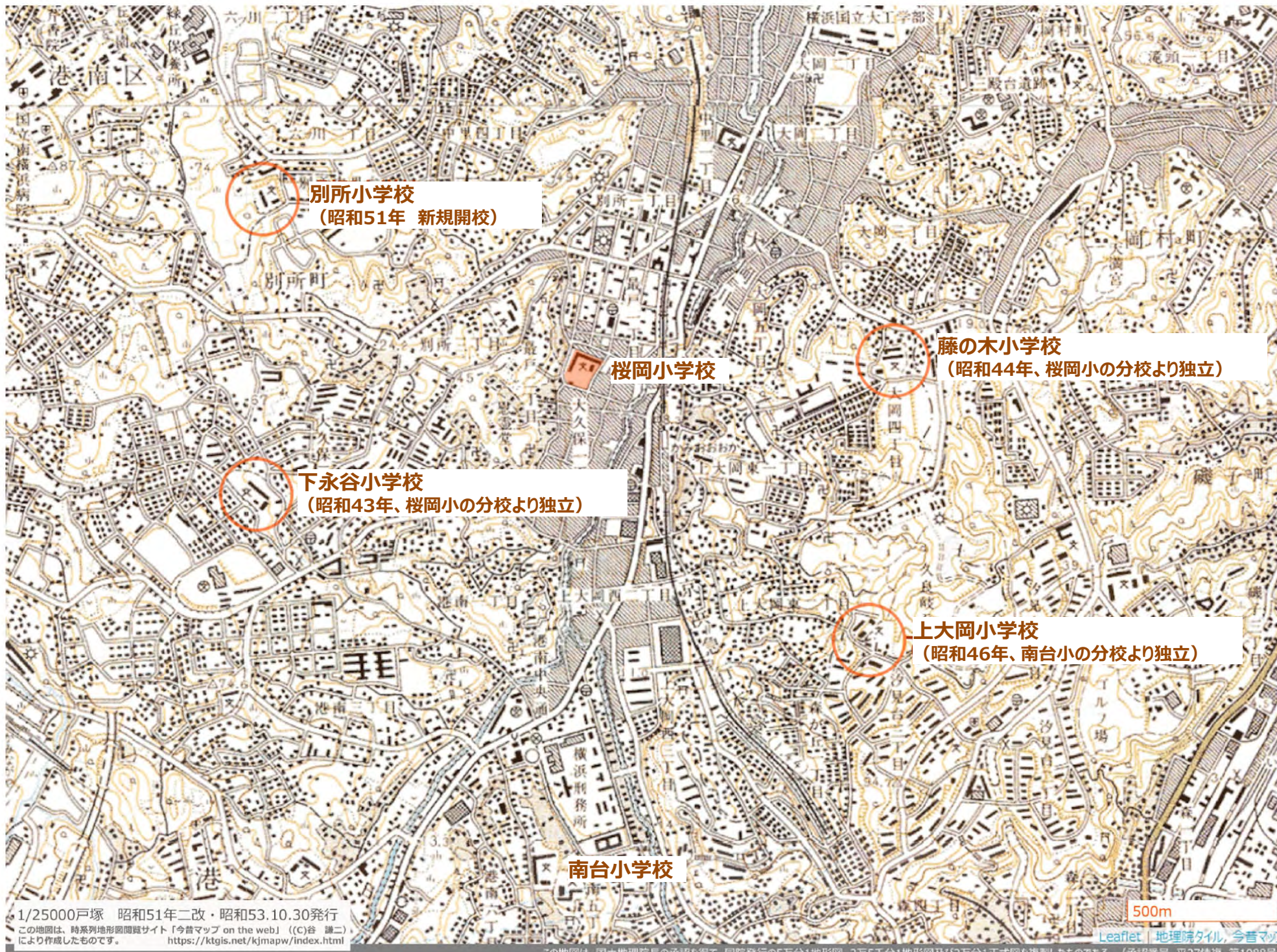


1/25000戸塚 昭和41年改測・昭和42.9.30発行
この地図は、時系列地形図閲覧サイト「今昔マップ on the web」(C)谷 謙二
により作成したものです。 <https://ktgis.net/kjmapw/index.html>

この地図は、国土地理院長の承認を得て、同院発行の5万分1地形図、2万5千分1地形図及び2万分1正式図を複製したものである。(承認番号 平27情復 第1088号)

昭和40年ごろの上大岡周辺。昭和30年代以降、都市化にともない住宅・人口の増加が進みました。
桜岡小の児童も増え、昭和35年に南台に分校ができ5年生の一部が移りました。翌年には桜岡小から独立して南台小学校になりました。

地図一覧に戻る



別所小学校
(昭和51年 新規開校)

桜岡小学校

藤の木小学校
(昭和44年、桜岡小の分校より独立)

下永谷小学校
(昭和43年、桜岡小の分校より独立)

上大岡小学校
(昭和46年、南台小の分校より独立)

南台小学校

1/25000戸塚 昭和51年二改・昭和53.10.30発行
この地図は、時系列地形図閲覧サイト「今昔マップ on the web」((C)谷 謙二)により作成したものです。
<https://ktgis.net/kjmapw/index.html>

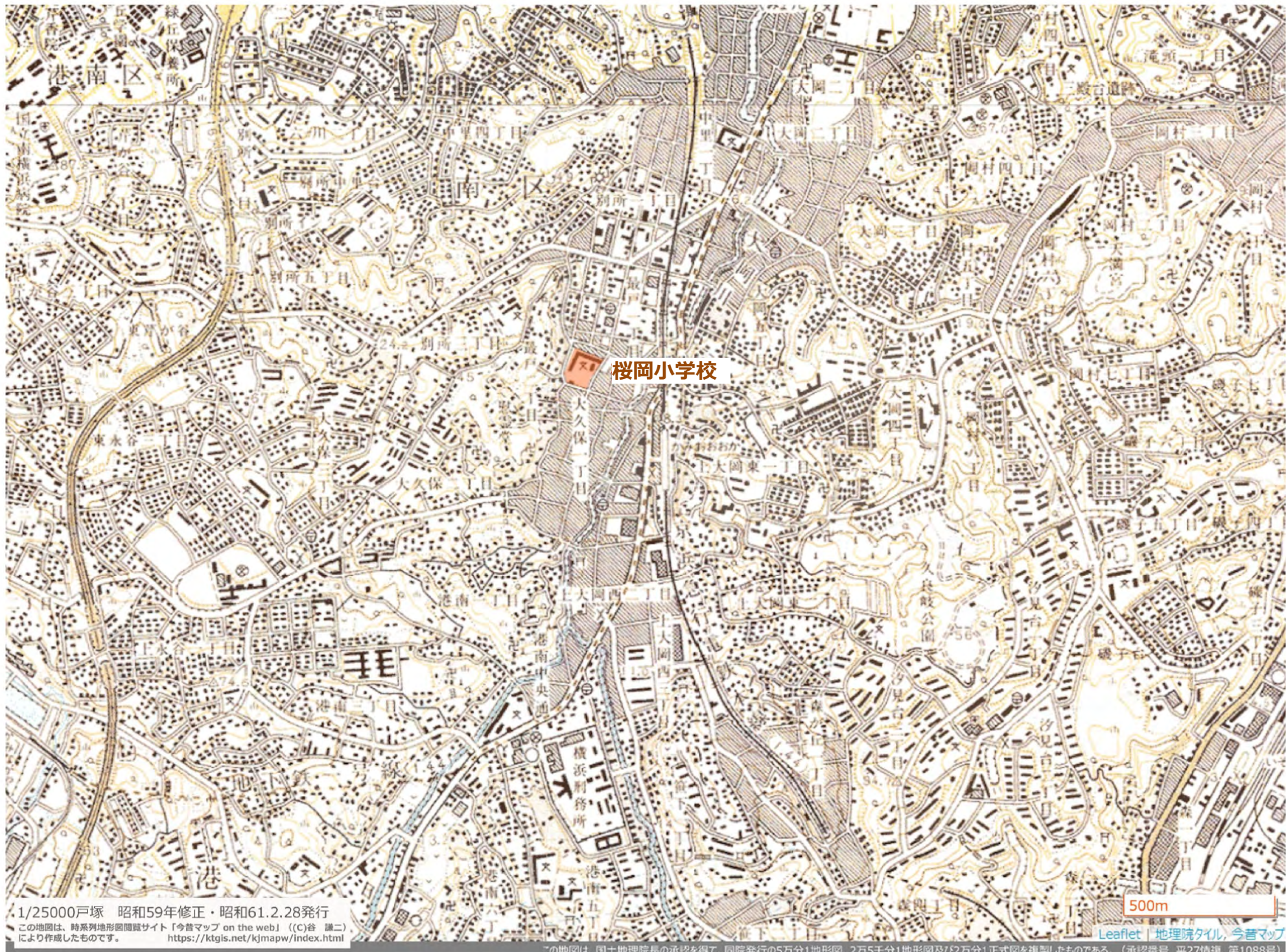
500m

Leaflet | 地理院タイル, 今昔マップ

この地図は、国土地理院長の承認を得て、国際発行の5万分1地形図、2万5千分1地形図及び2万5千分1正式図を複製したものである。(承認番号 平27情復 第1088号)

昭和50年ごろの上大岡周辺。桜岡小の児童数はどんどん増え、新たに2つの分校ができ、それぞれ藤の木小学校、下永谷小学校として独立しました。また南台小学校でも分校ができ、上大岡小学校になりました。昭和51年に新しく別所小学校が開校し、別所地域の児童277名が移りました。

[地図一覧に戻る](#)



桜岡小学校

1/25000戸塚 昭和59年修正・昭和61.2.28発行
この地図は、時系列地形図閲覧サイト「今昔マップ on the web」((C)谷 謙二)により作成したものです。
<https://ktgis.net/kjmapw/index.html>

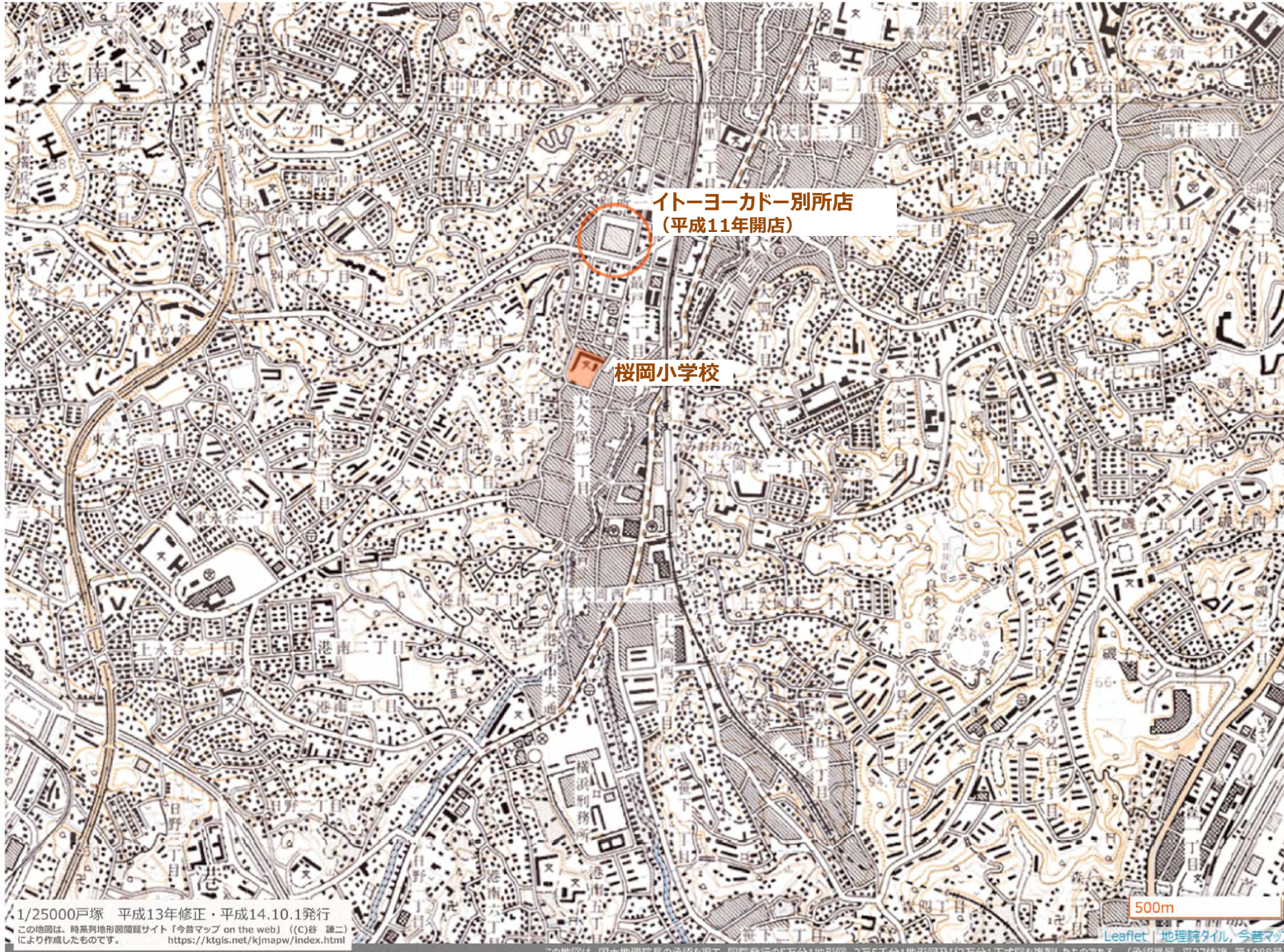
500m

Leaflet | 地理院タイル, 今昔マップ

この地図は、国土地理院長の承認を得て、同院発行の5万分1地形図、2万5千分1地形図及び2万分1正式図を複製したものである。(承認番号 平27情復、第1088号)

昭和60年ころの上大岡周辺。どんどん住宅が増えていきます。

地図一覧に戻る



イトーヨーカドー別所店
(平成11年開店)

桜岡小学校

1/25000戸塚 平成13年修正・平成14.10.1発行
この地図は、時系列地形図閲覧サイト「今昔マップ on the web」(C)谷 謙二
により作成したものです。 <https://ktgls.net/kjmapw/index.html>

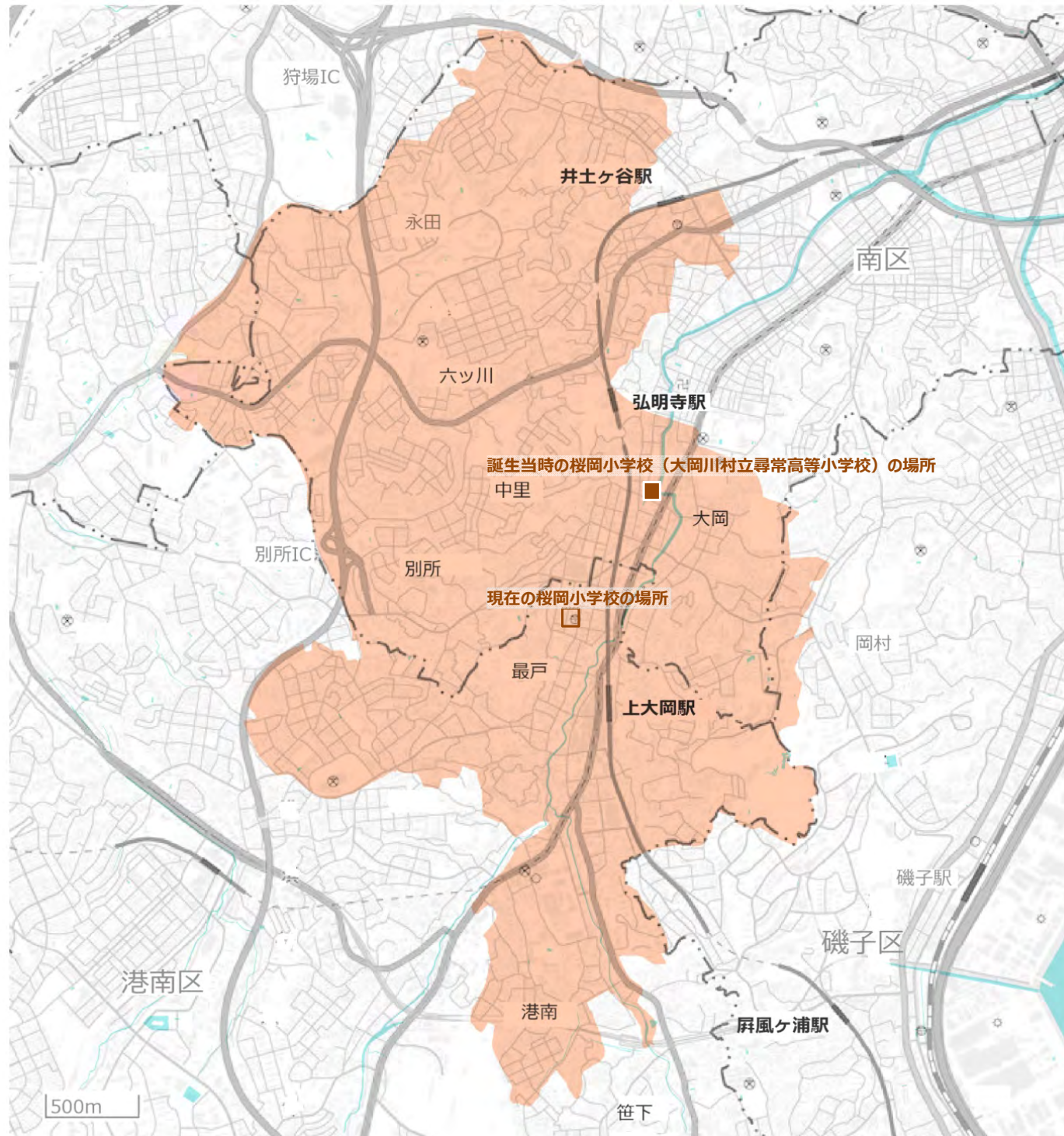
500m

Leaflet | 地理院タイル, 今昔マップ

この地図は、国土地理院長の承認を得て、同院発行の5万分1地形図、2万5千分1地形図及び1万2千分1正射図を複製したものである。(承認番号 平27情認 第1088号)

平成の上大岡周辺。ほぼ今と変わりません。昭和の頃に比べ大きなマンションが増えています。
平成8年には京急百貨店、平成11年には別所のイトーヨーカドーが開店しました。

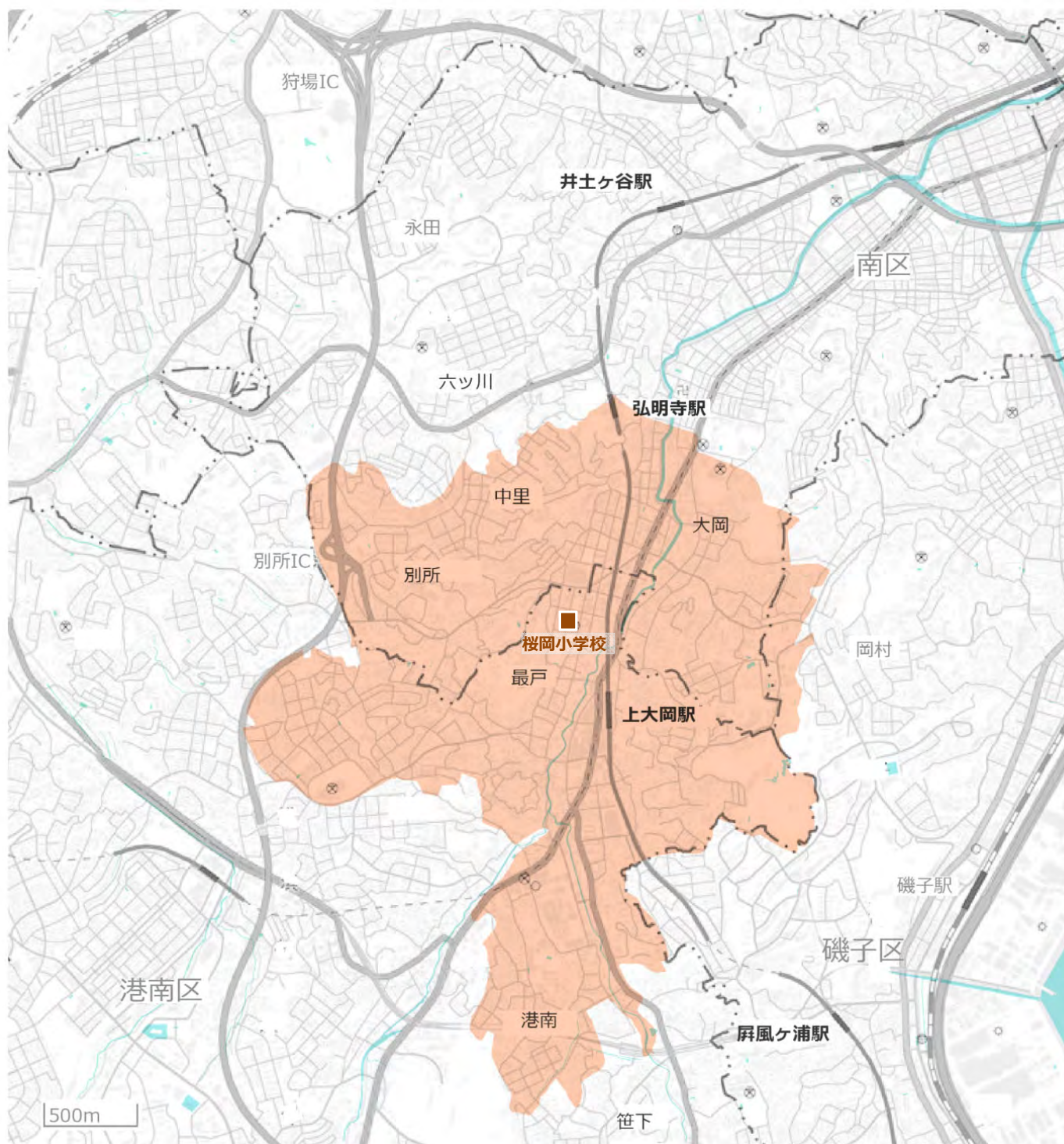
地図一覧に戻る



誕生当時の桜岡小学校 (大岡川村立尋常高等小学校) の学区。

「ふるさと さくらおか 創立80周年記念誌資料編」桜岡小学校 創立80周年記念誌編集委員会, 1992 掲載図を参照、「地理院地図」国土地理院 をもとに作成。

[地図一覧に戻る](#)



現在の場所に移った頃（昭和17年）の学区。

「ふるさと さくらおか 創立80周年記念誌資料編」桜岡小学校 創立80周年記念誌編集委員会, 1992 掲載図を参照、「地理院地図」国土地理院 をもとに作成。

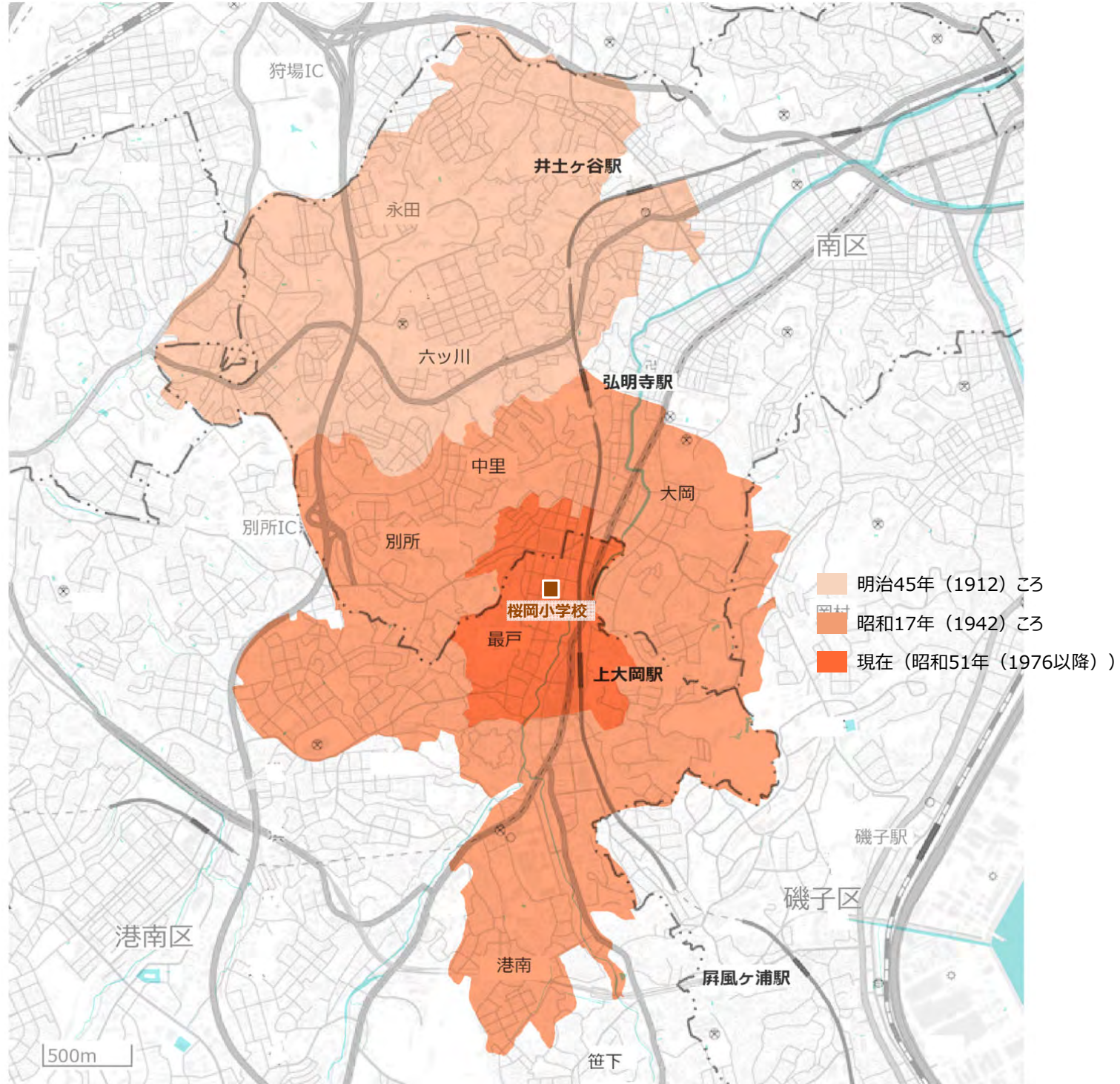
[地図一覧に戻る](#)



現在の桜岡小学校の学区（昭和51年別所小学校開校以降）

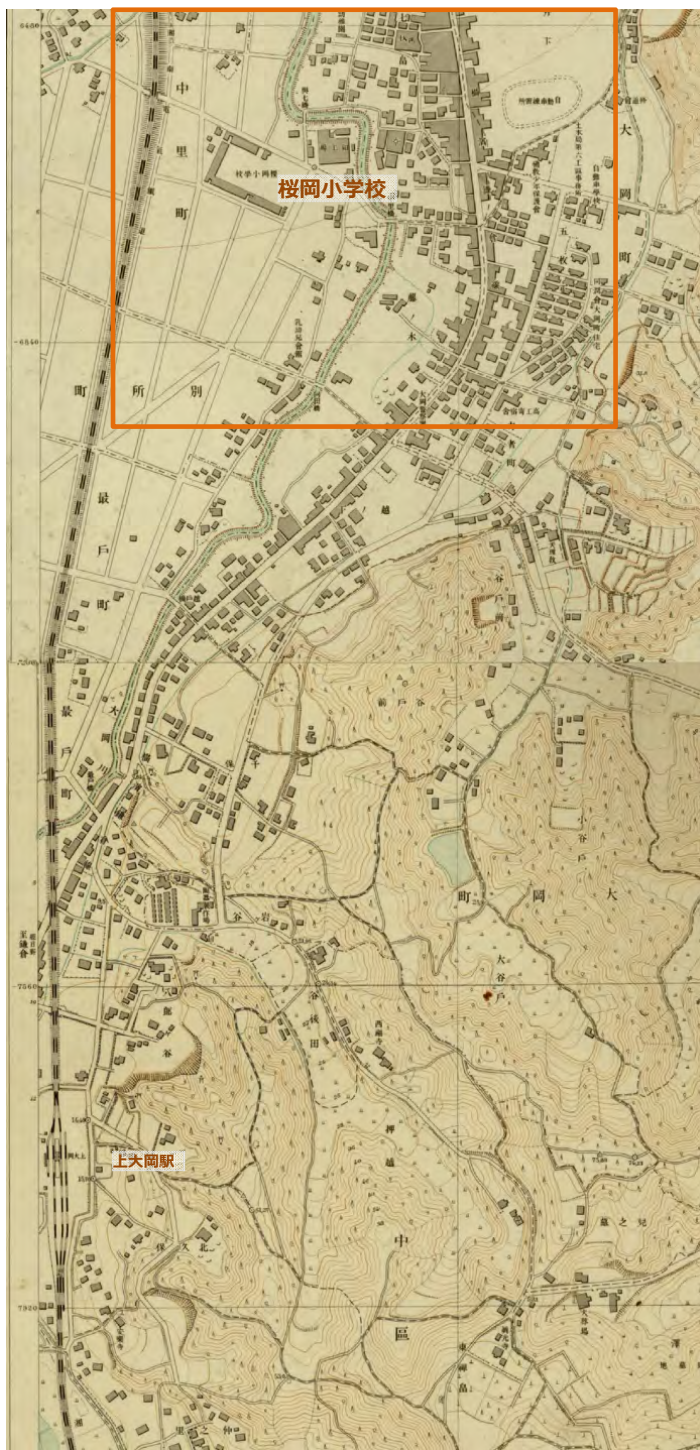
「ふるさと さくらおか 創立80周年記念誌資料編」桜岡小学校 創立80周年記念誌編集委員会, 1992 掲載図を参照、「地理院地図」国土地理院 をもとに作成。

[地図一覧に戻る](#)



桜岡小学校の学区の移り変わり

「ふるさと さくらおか 創立80周年記念誌資料編」桜岡小学校 創立80周年記念誌編集委員会, 1992 掲載図を参照、「地理院地図」 国土地理院 をもとに作成。



昭和8年の桜岡小学校（現在の南小のある場所にありました）
「三千分の一地形図第四十四号/四十一号」横浜市土木局、昭和8年より

昭和土地地区劃整理組合全區圖 横浜市 濱 横



1/3000「横浜市 昭和土地地区劃整理組合全區圖」昭和8年頃

昭和8年頃の桜岡小学校周辺。現在別所のイトーヨーカドーのある場所は横浜高等工業学校（現横浜国立大学工学部）のグラウンドと書かれています。この地図は当時の土地の有志の方々が組合を作り、区割り（土地を細かく分けて番地をつける）や道路を新しく作る事業を行った際のもので、事業は昭和8年に始まったのですが、戦争で中断し、昭和30年までかかりました。そのことを記した石碑が大岡川添いの前田公園にあります。

[地図一覧に戻る](#)