

峯小情報マップ

令和5年度 改訂版

本年度も学区内の注意箇所をまとめ、情報マップを作成しました。
お子さんと一緒にご確認ください。

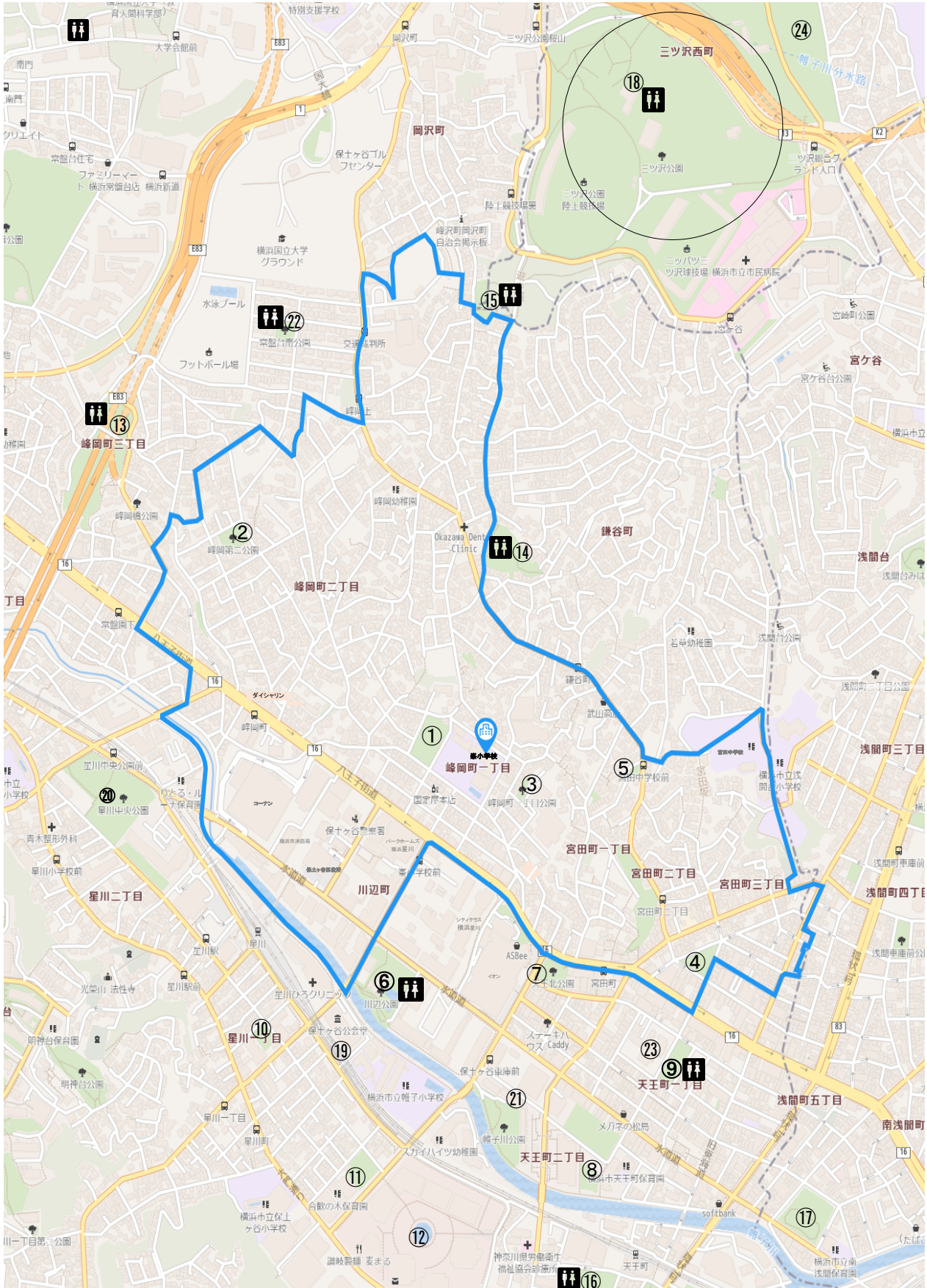


横浜市立峯小学校 校外指導委員会



峯小情報マップ

公園・施設位置図




【 峯小学校学区（公園・施設） 】

- ① 峰岡公園（みねいち）
- ② 峰岡第二公園（みねに）
- ③ 峰岡町一丁目公園（ラムセス公園）
- ④ 宮田町公園（三角公園）
- ⑤ 宮田町三丁目公園（まるこう）
- ⑥ 川辺公園・親水護岸
- ⑦ 天王北公園
- ⑧ 天王町南公園
- ⑨ 天王町公園
- ⑩ 星川一丁目公園
- ⑪ 神戸町第二公園
- ⑫ ビジネスパーク 水のホール
- ⑬ 峰岡町三丁目公園
- ⑭ 鎌谷町公園
- ⑮ 岡沢町公園
- ⑯ 帷子公園
- ⑰ 社宮司公園（ロケット公園）
- ⑱ ミツ沢公園（こどもの遊び場）
- ⑲ 保土ヶ谷公会堂・図書館
- ⑳ 星川中央公園（へそ公園）
- ㉑ 帷子川公園
- ㉒ 常盤台南公園
- ㉓ ほどがや地区センター
- ㉔ 豊顕寺市民の森



公園名の後ろのカッコ中に、子ども達が使う通称を記載しています。



車の往来に注意して欲しい箇所に  マークを付けました。（地区ごとの地図に記載）



公園のトイレに  マークを付けました。



公園のトイレは、不審者に引き込まれると周りからは死角になります。注意して下さい。

宮田町地区(1・2・3丁目)



峰岡1丁目・ラムセス地区

The map shows the Higashi-1-chome area in Ramses, with several safety callouts pointing to specific locations. The callouts include:

- 峰岡公園横道路**: 夜は街灯が少なく暗いため危険 (Danger due to few streetlights at night).
- 峰岡町1丁目89付近**: 倒壊の危険のあるトタン屋根と切土 (Danger of collapse of corrugated metal roof and cut soil).
- みねおか調剤薬局周辺**: 一時停止が不十分な状態で交差点に進入する車が多い (Many cars enter the intersection in an insufficient stop state).
- 峰岡1丁目9付近**: 接触事故多発地点 (High frequency of contact accidents).
- 横山歯科付近交差点**: 16号から左折する車があるため横断歩道手前で止まる (Stop before the crosswalk because of cars turning left from Route 16).
- 16号交差点付近**: 交通量が多いが歩道が狭いため危険 (Danger due to high traffic volume and narrow sidewalk).
- 学校東門側道路**: 路上駐車があり子供が車道を歩かざるを得ず危険 (Danger because of roadside parking and children being forced to walk on the road).

峰岡町2丁目地区



岡沢町地区

This map highlights several accident-prone spots in the Okazawa-cho area. The spots are marked with car and pedestrian icons and exclamation marks. Five callout boxes provide photographs and descriptions of these areas:

- 峰岡上の四差路** (Four-way intersection on Mitsuoka-ue): High traffic volume and poor visibility.
 - 交通量が多く、見通しが悪いので注意
- 三ツ沢競技場への道** (Road to Mitsuzawa Sports Ground): Narrow road with speeding vehicles.
 - 道幅が狭く、スピードを出す車があり注意
- 岡沢上歯科付近** (Near Okazawa-ue Dental Clinic): Danger of vehicles taking curves without slowing down.
 - スピードを落とさずカーブを曲がる車があり危険
- 峯岡幼稚園付近** (Near Mitsuoka Kindergarten): Danger due to narrow sidewalks and speeding vehicles.
 - 歩道が狭くスピードを出す車も多いため危険

Other landmarks on the map include: 陸上競技場裏 (Back of Mitsuzawa Sports Ground), 峰沢町岡沢町自治会掲示板 (Mitsuzawa-cho Okazawa-cho Community Noticeboard), 岡沢町公園 (Okazawa-cho Park), 鎌谷町公園 (Kamagaya-cho Park), Okazawa Dental Clinic, and 裁判所 (Court).

川辺町地区

峰岡町二丁目

コーナン 帷子川沿い歩道

 街灯が少なく、人目も届きにくい

16号 保土ヶ谷署前交差点

 車の往来が激しいので、注意が必要。信号待ちをしている時は建物側に1列で待機して青信号になったら素早く渡る

ユーコート星川

 まいばすけっと横の地下駐車場出入口は急坂になっており、アクセルを踏んで車が上っていくため危険

パチンコ店裏側道路

 人通りも少なく、不審者出没情報があり注意が必要

パークタワー側歩道

 ガードレール等設置不可事故も起きているので注意

川辺公園交差点

 自転車と歩行者が斜め横断をしていて危険
 イオン駐車場入出庫のため、交通量の増加

星川第二駐輪場

 車道からバイクが直接乗り入れてくる可能性があり危険

Map labels include: 峰岡第二公園, Okazawa Dental Clinic, 鎌谷町公園, 峰岡町, 峰岡公園, 峯小学校, 峰岡町一丁目, 国定庁本店, 保土ヶ谷警察署, 横浜市消防局, 保土ヶ谷区役所, 川辺町, 星川駅前, ASbee, イオン.

緊急連絡先・避難場所一覧



緊急連絡先

警察	110
保土ヶ谷警察署	335-0110
警察相談専用電話	#9110
消防	119
救急	119
横浜市救急相談センター	#7119、232-7119（24時間・年中無休）
保土ヶ谷区休日急患診療所	335-5975（日曜・祝日・年末年始の急病）
横浜市歯科保健医療センター	201-7737（休日・夜間の歯痛）
夜間急病センター	212-3535（休日・夜間の急病）
横浜市立峯小学校	331-5302・331-5303
峯小学校放課後キッズクラブ	333-1458
峯学童クラブ	335-0868
コミュニティハウス	337-3319



保土ヶ谷区震災時避難場所

避難場所	住所	避難該当地区
峯小学校	峰岡町1-10	川辺町の一部、峰岡町1丁目～3丁目の一部 和田1丁目の一部（東部） 和田2丁目の一部（東部）
宮田中学校	宮田町1-100	岡沢町の一部（簡易裁判所の南側） 鎌谷町、宮田町、峰岡町1の一部



保土ヶ谷区広域避難場所

広域避難場所
横浜国立大学
三ツ沢競技場一帯
県立保土ヶ谷公園一帯
川辺公園及び横浜ビジネスパーク一帯

知っていますか？色々な情報ツール

ピーガルくん 子ども安全メール

神奈川県警察では、子どもや女性を犯罪から守るための情報（不審者情報、声かけ事案など）を電子メールで携帯電話とパソコンにお知らせするサービスがあります。

配信希望の方は、登録が必要です。

バーコードリーダー付き携帯電話の場合は、右の二次元コードを読み取り、空メール送信で手続きができます。



バーコード読取機能がない場合は、下記「空メール用アドレス」を直接入力してからメール送信してください。

パソコンからの登録は、下記のアドレスを入力してください。

login@police-kanagawa.mailio.jp

※詳しい内容につきましては、神奈川県警察のホームページでご確認ください。

横浜市LINE公式アカウントでも、同様の「ピーガルくん 子ども安全メール」を受け取れます。配信希望の方は「友達登録」が必要です（受信設定で「防犯」を選択）。



友達登録の方法

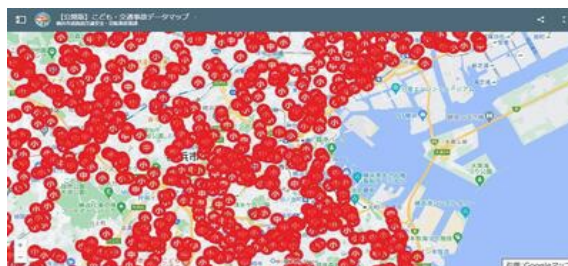
IDで検索
@cityofyokohama
QRコードから

子ども・交通事故データマップ

横浜市では、子どもの交通事故に特化して、多くの方が使い慣れているGoogleマップをベースに、操作のしやすさやわかりやすさを重視した地図として「見える化」しています。

- 市内全域の小学生・中学生の交通事故の発生場所や事故の概要をGoogleマップ（マイマップ機能）で確認できます。
- 地図上のアイコンをクリックすると交通事故の概要が表示されます。
- 交通事故箇所をGoogleストリートビューでも見ることができます。
- 神奈川県警察より提供された交通事故データ（2017年から2021年までの5年間）をもとに作成しています。

下記の二次元コードよりご利用ください。



本資料に掲載する情報は作成時点のものであり、今後変更されることがあります。